

Udskrift af tingbogen - arbejdskopi

9 A Leby By, Bregninge
Lebyvej 1, 5985 Søby Ærø

Adkomster

Nr.	Lyst		Beløb og rente
001	20.12.1994	Skøde	600.000 Dkk
	104148	Roswitha Sander	

Hæftelser

001	31.05.1995	Pantebrev	400.000 Dkk
	3758	Dansk Landbrugs Realkreditfond Kontantlån	
002	20.12.1994	Ejerpantebrev med medd	300.000 Dkk
	104149	Sydbank-Ærø	var%

Byrder

001	23.02.1931	Dok om byggelinier mv, <u>Vedr 12A</u>	Aktnr: B 559
	913312		
002	08.02.1941	Dok om byggelinier mv, Vedr 9A	Aktnr: B 567
	913313		
003	01.08.1968	Dok om adgangsbegrænsning mv, Vedr 9A	Aktnr: B 577
	913314		

Øvrige oplysninger

Aktnr.: A 627 -Æ

9 A	Leby By, Bregninge		
	App.dato: 14.03.1980	Areal (m2): 101336	Vej (m2): 2507
	Landbrugsejd		
5 L	Leby By, Bregninge		
	App.dato: 14.03.1980	Areal (m2): 6380	Vej (m2): 0
	Landbrugsejd		
44 A	Skovby By, Bregninge		
	App.dato: 14.03.1980	Areal (m2): 7396	Vej (m2): 0
	Landbrugsejd		

11/7-00 Rettet til 9 A, da 12 A
er inddraget under 9 A

KS.

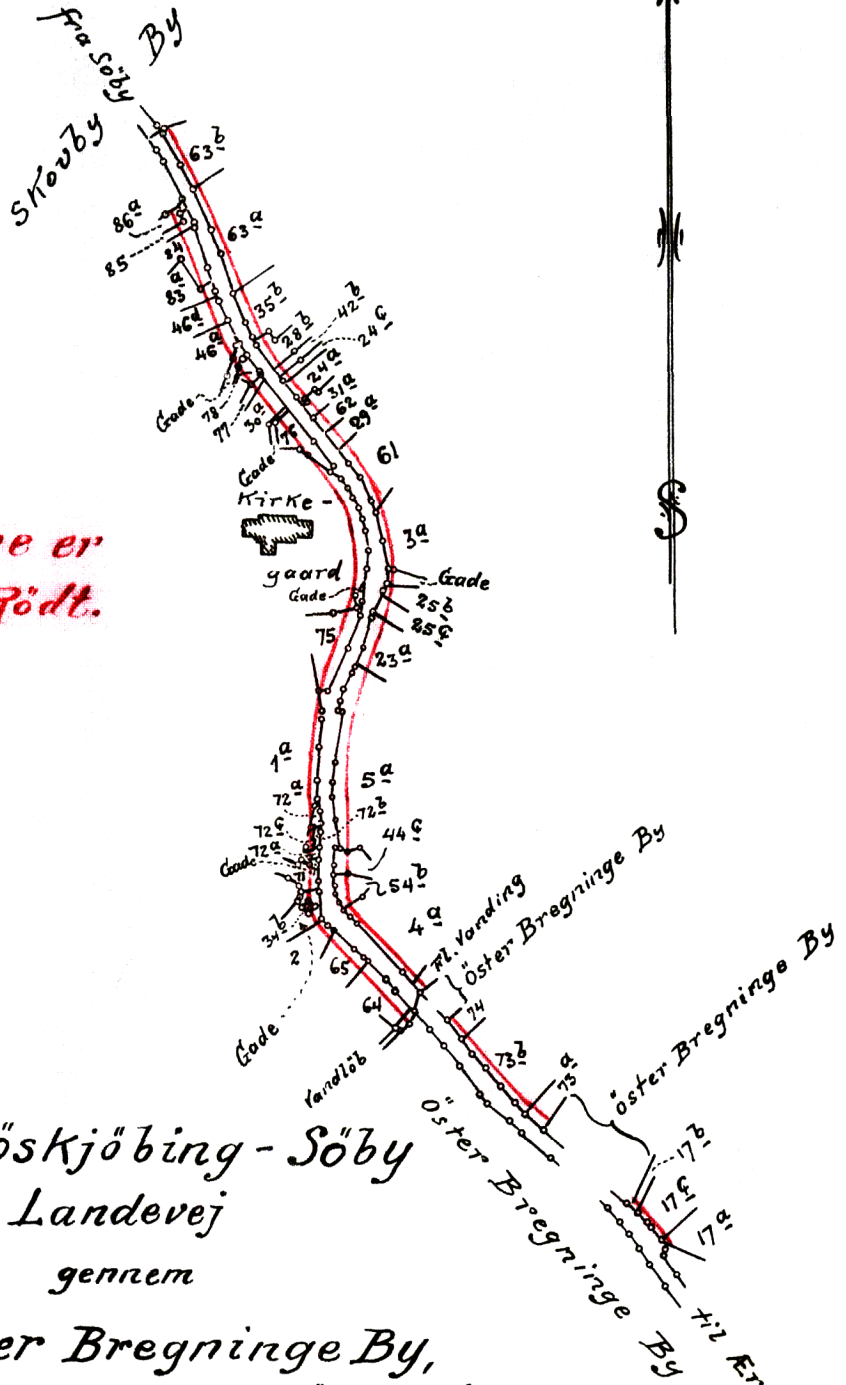
DSS 88305297
37_B-Æ_559
Bulk Sort/Hvid

393520



Justitsministeriets Genpartkalkuleret. Til Kort.

Byggelinierne er
paaført med Rødt.



Ærøskjöbing - Søby
Landevej
gennem
Vester Bregninge By,
Bregninge Sogn, Ærø Herred,
Svendborg Amt.

Udfærdiget paa Grundlag af Matrikulskortet til Brug ved
Tinglysning af Byggelinier i Henhold til Lov Nr. 275 af 28. Nov. 1928.
Svendborg i Maj 1936.

A. Mønstgaard.
Landinspektør

Målestoksforhold 1:4000.

DSS 88305297
37_B-Æ_559
Bulk Farve

393521



At denne Kort-Genpart er nøjagtig Genpart af det originale Kort vedrørende Ejendommen

attesteres herved.

Landevejen

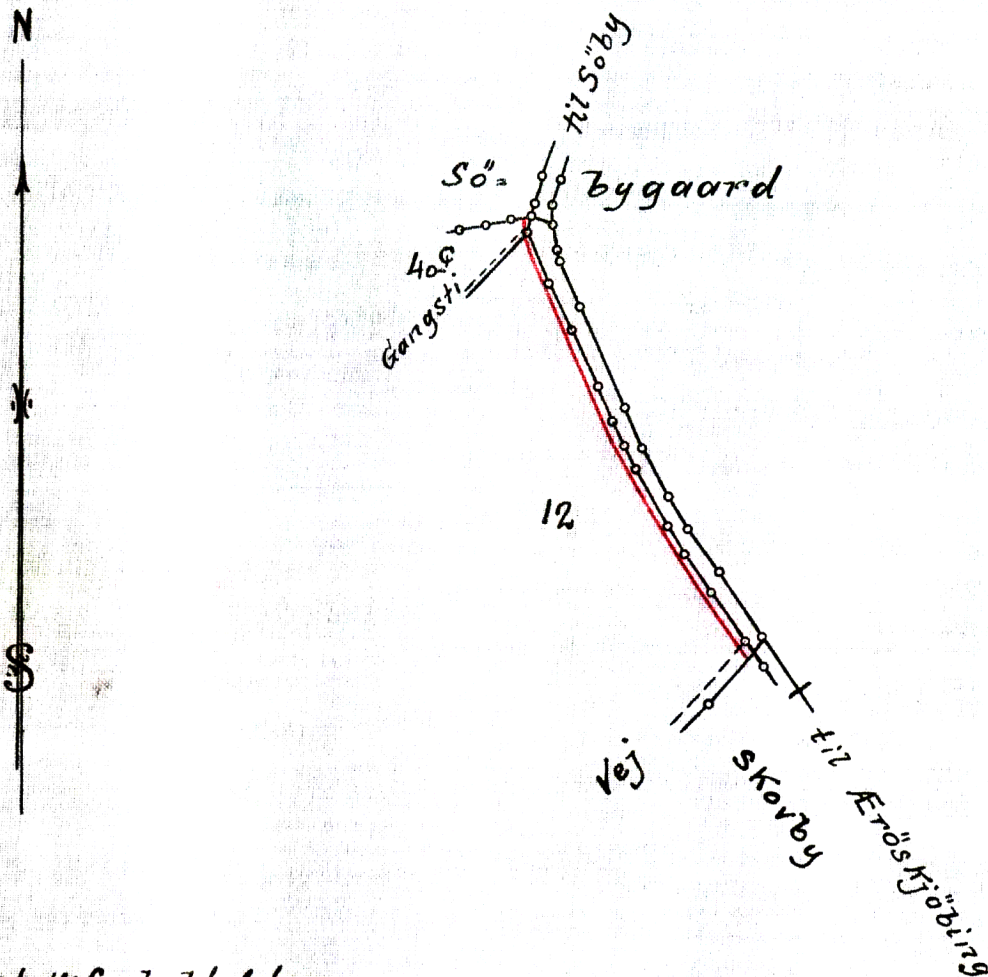
Svendborg d. 10. Juni 1936. *A. Mønstgaard.*

Bestillings-
Formular

Y-1 Fløj

15. 2. 1936

*Byggelinierne er
paaført med Rødt.*



Målestoksforhold 1:4000.

*Ærøskjöbing-Söby
Landevej
gennem*

*Leby By, Bregninge Sogn,
Ærø Herred, Svendborg Amt.*

*Udfærdiget paa Grundlag af Matrikulkortet til Brug ved
Tinglysning af Byggelinier i Henhold til Lov Nr. 275 af 28. Nov. 1928.
Svendborg i Maj 1936.*

*W. Mønstgaard.
Landinspektör.*

At denne Kort-Genpart er en nøjagtig Genpart af det originale Kort vedrørende ~~Ejendommen~~

~~Mtr. Nr.~~ *Landevejen* attesteres herved.

Svendborg d. 10. Juni 1936.

Navn:

*W. Mønstgaard.
Landinspektör.*

DSS 88305297
37_B-Æ_559
Bulk Sort / Hvid

393522



Justitsministeriets Genpartpapir. Til Skøder, Skadesløsbreve, Kvitteringer til Udslettelse og andre Paategninger m. m. (vedr. fast Ejendom).

Mtr. Nr., Ejerlav, Sogn: Østerbregninge By,
 (i København Kvarter) Vesterbregninge Købers } Bopæl:
 eller (i de sønderjydske Lands- By, Skovby By og Kreditors }
 dele) Bd. og Bl. i Ting- Leby By.
 bogen; Art. Nr., Ejerlav, Sogn.

Bregninge.

Anmelderens Navn og Bopæl (Kontor):

Gade og Hus Nr.:
 (hvor saadant findes)

Svendborg Amtsraad.

Svendborg.

Stempel: Kr. Øre.

I Henhold til Reglerne i Lov Nr. 275 af 28. Novbr. 1928 om Fastsættelse af Byggelinier ved Veje og Gader har Svendborg Amtsraad besluttet, at der paa de Grunde, som er beliggende ved Landevej Nr. 25 Erøskøbing - Søby, ikke maa opføres Bygninger eller udføres andre faste Anlæg af nogen Art, jvf. Lovens § 1, i en Afstand fra Vejens Midtlinie (Midten af Kørebanen) af mindre end 10 Mtr.

Kort over de i Medfør af forannævnte Beslutning gældende Byggelinier vil snarest blive tilstillet Dommerkontoret.

Denne Beslutning bliver i Overensstemmelse med nævnte Lovs § 4, 2' Stk. at tinglyse paa de til Vejen grænsende Ejendomme i Østerbregninge By, Vesterbregninge By, Skovby By og Leby By, alt af Bregninge Sogn, nemlig:

Østerbregninge By Matr.Nr. 1^a, 2^a, 4^a, 5^b, 6^d, 7^a, 9^a, 9^b, 10,
 11^d, 12^a, 13^a, 13^b, 13^c, 14^a, 16^b, 16^c, 18^a, 19^a, 19^c, 20^a, 20^b,
 20^c, 21^a, 23, 24^b, 25^b, 25^c, 26, 31^a, 31^c, 31^d, 36^b, 37^a, 38^c, 39^c,
 40^a, 41^a, 42^a, 43^b, 44^a, 45^b, 46^a, 47^b, 47^c, 48^b, 49^a, 50^b, 51^b,
 52^b, 53^b, 53^d, 54^b, 55^b, 55^c, 57^a, 57^b, 57^e, 58, 59^a, 60, 61, 62,
 63^a, 63^b, 64, 65^a, 65^b, 66^a, 66^b, 66^c, 66^d, 67, 68, 69^a, 69^b, 69^c.
Vesterbregninge By Matr.Nr. 1^a, 2, 3^a, 4^a, 5^a, 17^a, 17^b, 23^a, 24^a,
 24^c, 25^b, 25^c, 28^b, 29^a, 30^a, 31^a, 34^b, 35^b, 42^b, 44^c, 46^a, 54^b,
 61, 62, 63^a, 63^b, 64, 65, 71, 72^a, 72^b, 72^c, 73^a, 73^b, 74, 75, 76,

77, 78, 83^a, 84, 85, 86^a, 46^d.

Skovby By Matr.Nr. 2^b, 2^d, 3, 5^a, 5^b, 5^c, 11^c, 11^d, 18^a, 18^b,
19^a, 20^a, 20^e, 20^g, 21^a, 21^c, 21^d, 21^e, 22^a, 22^e, 23, 24^a, 24^c,
24^d, 25, 26^a, 26^c, 27, 28, 29^b, 29^c, 29^e, 30^a, 32^a, 32^b, 33^a,
33^b, 34^a, 34^b, 35, 36^a, 36^b, 37, 38, 39, 40^e, 43^a, 43^b, 43^c, 44^b,
44^c, 44^d, 45, 104^a, 104^b, 104^d, 104^e, 104^f, 104^g, 104^h, 104ⁱ,
104^k, 104^o, 104^q, 104^r, 104^s, 104^t, 104^v.

Leby By Matr.Nr. 12, 40^c.

Paataleretten tilkommer Svendborg Amtsråd.

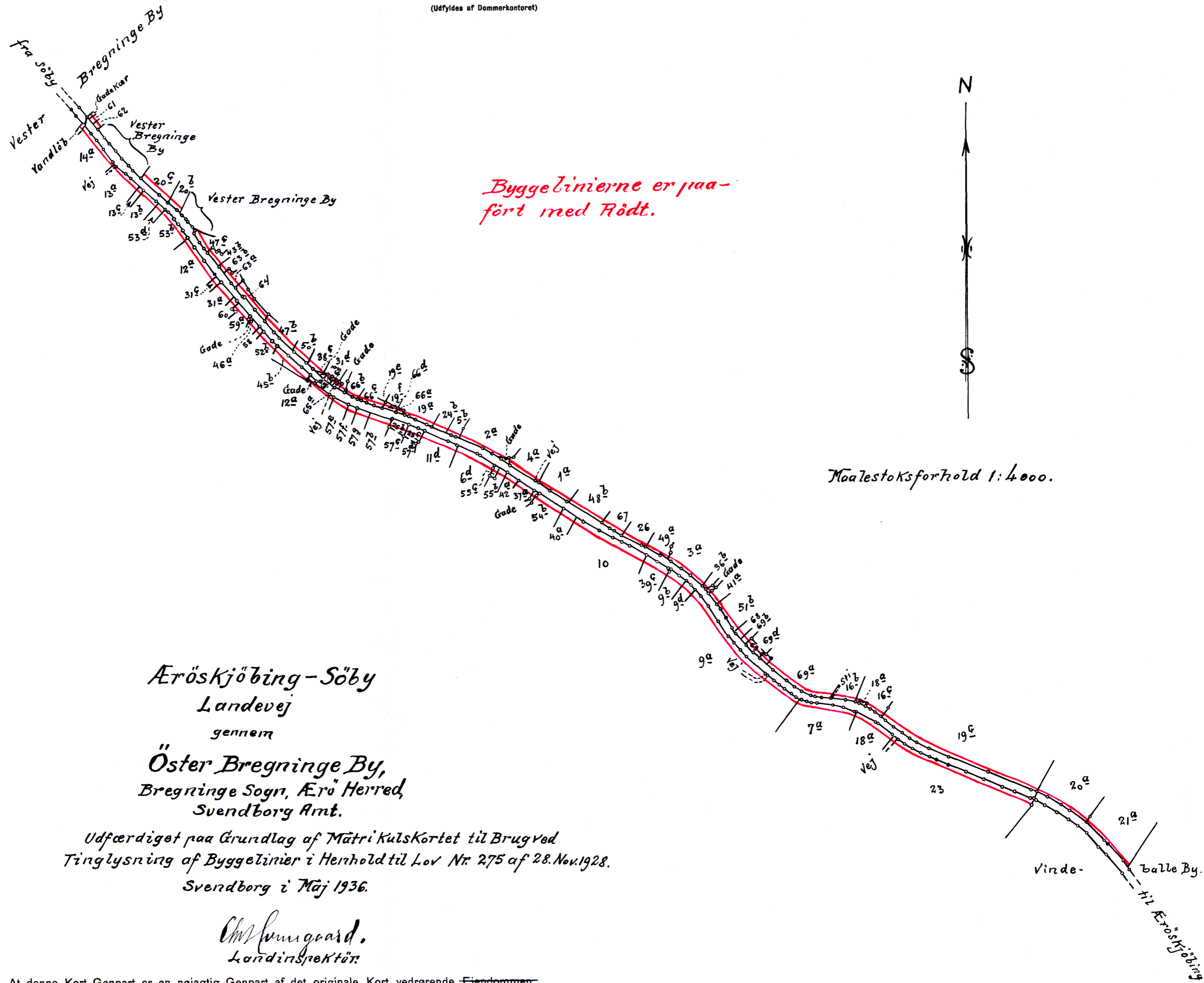
Svendborg Amtsråd, den 14 Februar 1931.

Ove Koefoed.

Audført i Aegle for Retsskreds No 36 Rindby Kl. u. v.
den 23/2-1931. h. no. 2196.

Flintlyst
B. I. U. Met B-559

[Handwritten signature]



**Ærøskjøbing - Søby
Landevej
gennem
Øster Bregninge By,
Bregninge Sogn, Ærø Herred,
Svendborg Amt.**

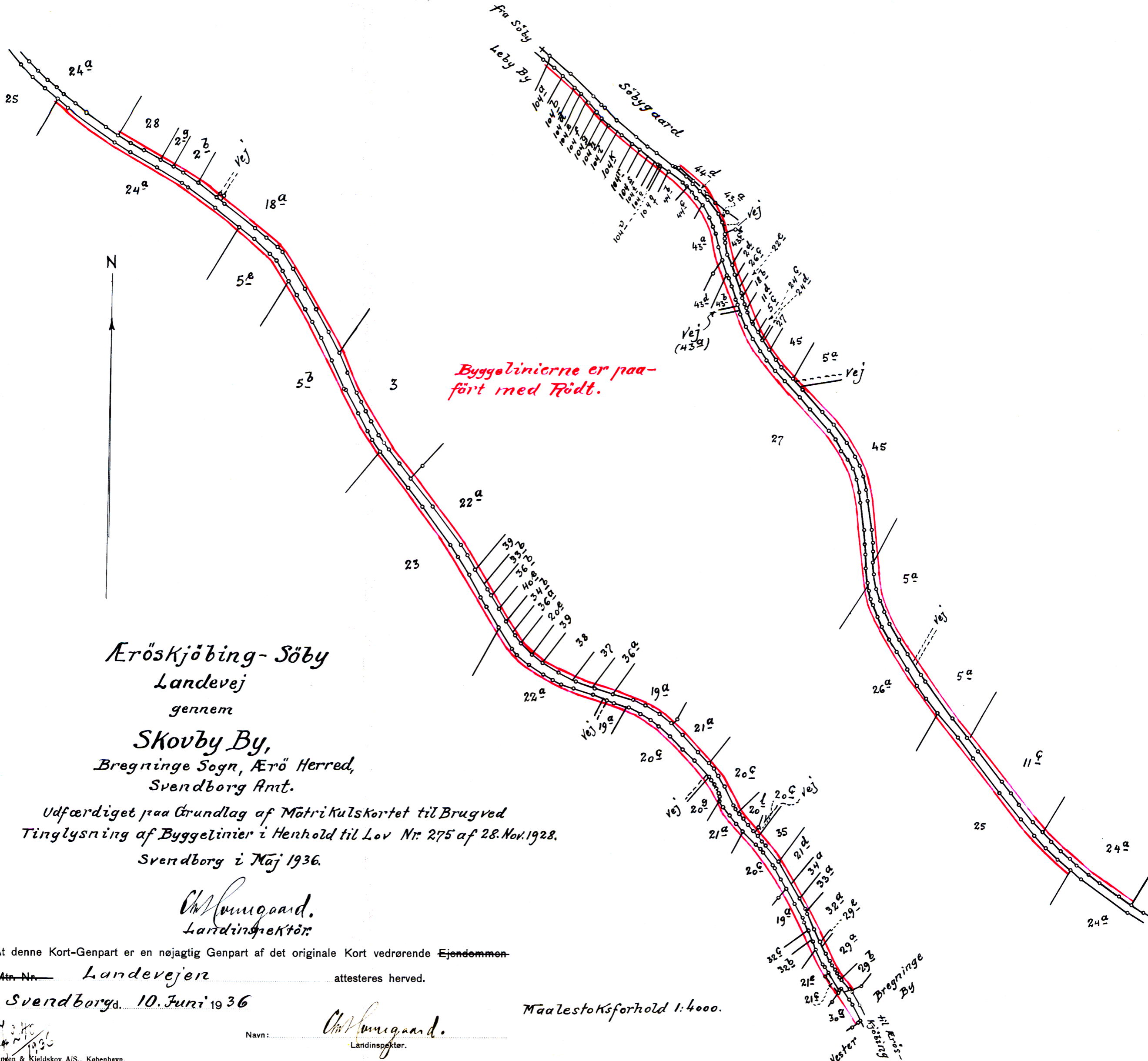
Udfærdiget paa Grundlag af Matrikulkortet til Brug ved
Tinglysning af Byggetlinier i Henhold til Lov Nr. 275 af 28. Nov. 1928.
Svendborg i Maj 1936.

Chr. Sunnigaard.
Landinspektør

At denne Kort-Genpart er en nøjagtig Genpart af det originale Kort vedrørende Ejendommen
Min. Nr. Landevejen attesteres herved.

Svendborg d. 10. Juni 1936

Navn: *Chr. Sunnigaard.*
Landinspektør.



Ærøskjøbing-Søby
Landevej
gennem

Skovby By,
Bregninge Sogn, Ærø Herred,
Svendborg Amt.

Udfærdiget paa Grundlag af Matrikulkortet til Brugved
Tinglysning af Byggelinier i Henhold til Lov Nr. 275 af 28. Nov. 1928.
Svendborg i Máj 1936.

Chr. Munggaard.
Landinspektør.

At denne Kort-Genpart er en nøjagtig Genpart af det originale Kort vedrørende ~~Ejendommen~~
Mtr. Nr. Landevejen attesteres herved.

Svendborg d. 10. Juni 1936

Navn: *Chr. Munggaard.*
Landinspektør.

Målestoksforhold 1:4000.